






Gewässerkarte Fischergilde Plittersdorf e.V. 1964



-  Vereinsgewässer
-  Angeln verboten
-  Angeln erlaubt
-  Zufahrtswege
-  Schranke

In den Kernzonen vom Naturschutzgebiet grundsätzliches Angelverbot!
 Kennzeichnung durch Verbotstafeln!

Ausnahmen:
 Großer Hafen beim Sportplatz ca. 15 Meter gekennzeichnet.
 Gewässer rechts und links der Ankerbrücke bis jeweils zur Verbotstafel

Fischergilde Plittersdorf e.V. 1964

